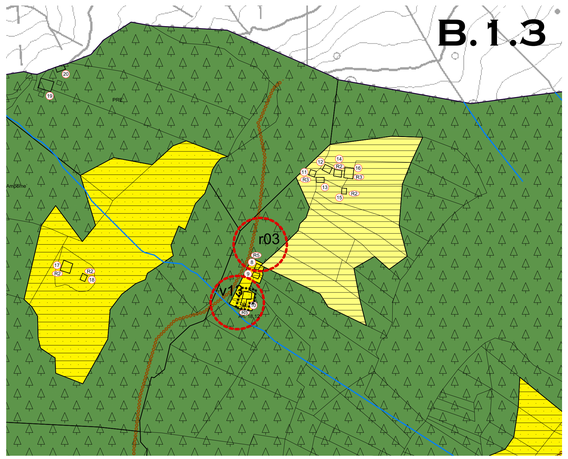

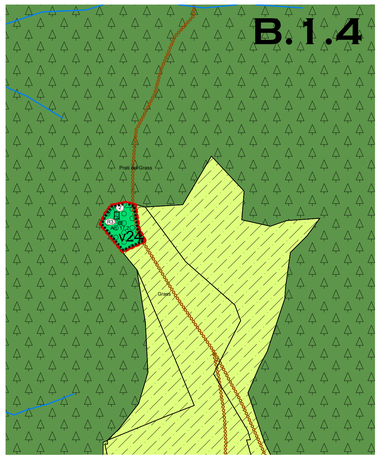

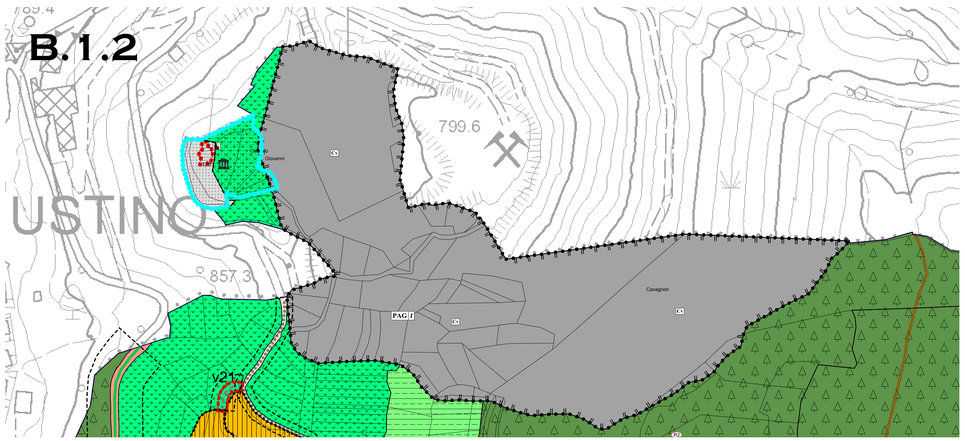

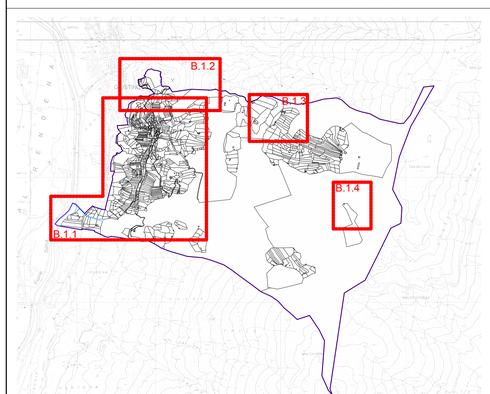

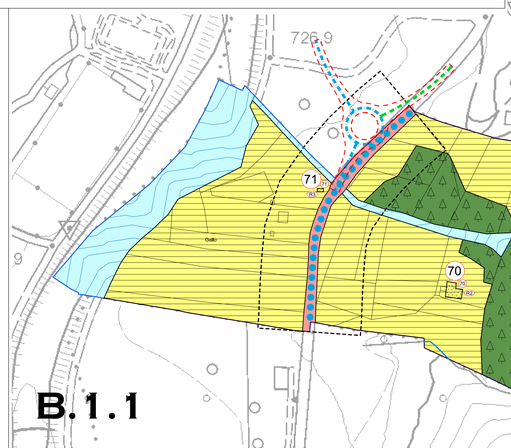

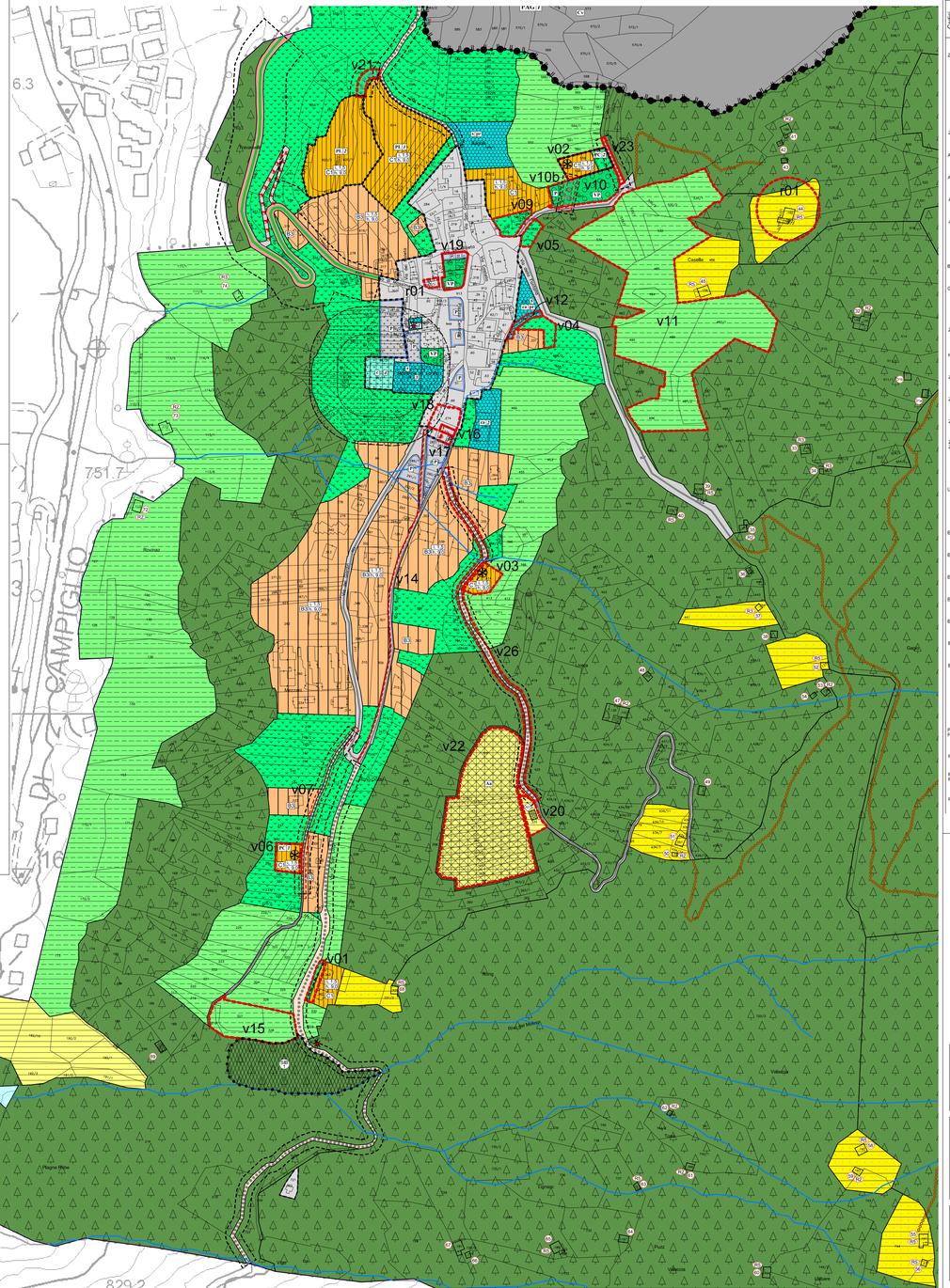

LEGENDA - Scala1:2.000

Sistema insediativo ed infrastrutturale

Codice Shape

- Z403 — Confine comunale e supporto mappale
- Sabion — Toponimi

ACQUE PUBBLICHE

- Z104 — Torrenti
- Z102 — Fiumi
- Z105 — Canali
- A101 — Insediamenti storici — *Art. 11*
- A102 — Insediamenti storici isolati
- A301 — Patrimonio Edilizio Montano — R2 - R3 - R5 Categorie assegnate dal PEM
- A302 — Edifici residenziali isolati in area agricola

ZONE RESIDENZIALI

- B103 — Residenziali di completamento — *Art. 12.1*
- C101 — Residenziali nuove — *Art. 12.2*
  Principali indici di zona:
  i = mc/mq
  h = altezza massima
- Z801 — Vincolo per Residenza "Prima Casa" — *Art. 12.3*
- H101 — Verde privato di protezione — *Art. 12.4*
- Z509 — Progetto Convenzionato — *Art. 12.5*
- Z504 — Piani di Lottizzazione
- Z501 — Piano attuativo — PAG — Recupero area estrattiva "Ex Maffei" — *Art. 23*
- Z502 Z503 — Specifico riferimento normativo — *puntuale Z601 e poligonale Z602*

ZONE PER ATTIVITA' PRODUTTIVE ED ECONOMICHE SETTORIALI

- L110 — Attività estrattive — *Art. 15.1*
  Area di recupero ambientale — *Art. 18.9*

ZONE AGRICOLE, BOSCO E PASCOLO

- E103 — Agricole del PUP art. 37 PUP — *Art. 16.1*
- E109 — Agricole locali — *Art. 16.2*
- E106 — Boschi — *Art. 16.3*
- E107 — Pascoli — *Art. 16.4*
- E111 — Prati di montagna — *Art. 16.4*
- E108 — Aree ad elevata integrità — *non presente in Massimeno !!* — *Art. 16.5*
- E209 — Aziende agricole — *Art. 16.6*

ZONE PER ATTREZZATURE E SERVIZI PUBBLICI

- *Municipio* — *Servizi Religiosi* — *Civili Amministrative* — *Magazzino + parcheggio* — *Servizi Cimiteriali*
- F201 F202 — Attrezzature pubbliche (F202 — di Progetto — *non presenti*) — *Art. 17.1*
- F301 — F2 Verde pubblico — *Art. 17.2*
- F207 F208 — F3 Impianti sportivi — F208 di Progetto — *Art. 17.3*
- F801 — F4 Servizi cimiteriali — *Art. 17.2*
- F305 F306 — Parcheggi — F306 di Progetto — *Art. 19*

AREE DI RISPETTO E TUTELA

- G101 — Rispetto cimiteriale — *Art. 18.1*
- Z307 — Area a parco Naturale — *Art. 18.6*
- Z604 — Siti Inquinati Bonificati — *Art. 18.13*

INFRASTRUTTURE E TRASPORTI — *Art. 19*

- F409 F501 — *III^ Categoria esistente* (non presente sul territorio comunale)
- F410 F502 — III^ Cat. di potenziamento
- F411 F503 — III^ Cat. di progetto
- F412 F601 — IV^ Categoria esistente
- F413 F602 — *IV^ Cat. di potenziamento* (non presente sul territorio comunale)
- F414 F603 — *IV^ Cat. di progetto* (non presente sul territorio comunale)
- F415 F601 — Locale esistente
- F416 F602 — *Locale di potenziamento* (non presente sul territorio comunale)
- F417 F603 — Locale progetto
- – — Agricola e/o forestale esistente
- – — Agricola e/o forestale di progetto (non presente sul territorio comunale)
- *Riduzione fascia di rispetto*
- G103 — Rispetto stradale — *Art. 18.2*
  Rispetto ferroviario
- F420 F422 — *Ciclabili esistenti* (non presente sul territorio comunale)
- F421 — *Ciclabili di progetto* (non presente sul territorio comunale)
- F418 F419 — Pedonali esistenti
- Pedonali di progetto
- Z910 — Quadri di stampa tavole

Comune di Massimeno

PROVINCIA AUTONOMA DI TRENTO

Piano Regolatore Generale Variante 2017

V102 — 9 — Varianti 2017

Sistema insediativo con Numerazione Varianti

TAVOLA	SCALA	DATA
V.1	1:2.000	Settembre 2017 Adozione definitiva

architetto urbanista
dott. arch. REMO ZULBERTI
p.zza Principale, 84 - 38082 Cimego (TN)
e-mail: remozulberti@hotmail.com fax 0464 505823

Ordine degli Architetti Pianificatori Paesaggisti e Conservatori della Provincia di Trento
REMO ZULBERTI
602 sez. A - ARCHITETTURA