






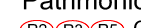

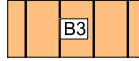



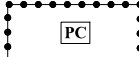
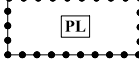
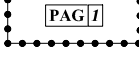









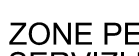































LEGENDA - Scala 1:5.000			
Sistema insediativo ed infrastrutturale			
2403	 Confine comunale e supporto mappale <b>Sabion</b> Toponimi		
ACQUE PUBBLICHE			
	 2104 Torrenti		
	 2105 Canali		
2102	 Fiumi		
A101	 Insediamenti storici	Art. 11	
A102	 Insediamenti storici isolati		
A301	 Patrimonio Edilizio Montano  R2, R3, R5 Categorie assegnate dal PEM		
A302	 Edifici residenziali isolati in area agricola		
ZONE RESIDENZIALI			
B103	 Residenziali di completamento	Art. 12.1	
C101	 Residenziali nuove Principali indici di zona: $i = mc/mq$ $h = \text{altezza massima}$	Art. 12.2	
Z801	 Vincolo per Residenza "Prima Casa"	Art. 12.3	
H101	 Verde privato di protezione	Art. 12.4	
Z509	 Progetto Convenzionato	Art. 12.5	
Z504	 Piani di Lottizzazione		
Z501	 Piano attuativo  PAC Recupero area estrattiva "Ex MAFer"	Art. 23	
Z601 Z602	 Specifico riferimento normativo puntuale Z601 e poligonale Z602		
ZONE PER ATTIVITA' PRODUTTIVE ED ECONOMICHE SETTORIALI			
L110	 Attività estrattive Area di recupero ambientale	Art. 15.1 Art. 18.9	
ZONE AGRICOLE, BOSCO E PASCOLO			
E103	 Agricole del PUP art. 37 PUP	Art. 16.1	
E109	 Agricole locali	Art. 16.2	
E106	 Boschi	Art. 16.3	
E107	 Pascoli	Art. 16.4	
E111	 Prati di montagna	Art. 16.4	
E108	 Aree ad elevata integrità non presente in Massimino I'	Art. 16.5	
E209	 Aziende agricole	Art. 16.6	
ZONE PER ATTREZZATURE E SERVIZI PUBBLICI			
F201 F202	 Attrezzature pubbliche (F202  CAI  PEI di Progetto non presente)	Art. 17.1	
F301	 F2 Verde pubblico	Art. 17.2	
F207 F208	 F3 Impianti sportivi F208  CAI  PEI di Progetto	Art. 17.3	
F801	 F4 Servizi cimiteriali	Art. 17.2	
F305 F306	 Parcheggi F306  P1, P2, P3 di Progetto	Art. 19	
		AREE DI RISPETTO E TUTELA	
G101	 Rispetto cimiteriale		Art. 18.1
Z307	 Area a parco Naturale		Art. 18.6
Z804	 Siti Inquinati Bonificati		Art. 18.13
		INFRASTRUTTURE E TRASPORTI	
F409 F501 F410 F402 F411 F503	 III <sup>a</sup> Categoria esistente (non presente sul territorio comunale)  III <sup>a</sup> Cat. di potenziamento  III <sup>a</sup> Cat. di progetto		Art. 19
F412 F501 F413 F402 F414 F503	 IV <sup>a</sup> Categoria esistente  IV <sup>a</sup> Cat. di potenziamento (non presente sul territorio comunale)  IV <sup>a</sup> Cat. di progetto (non presente sul territorio comunale)		
F415 F501 F416 F602 F617 F603	 Locale esistente  Locale di potenziamento (non presente sul territorio comunale)  Locale progetto		
-	 Agricola e/o forestale esistente		
-	 Agricola e/o forestale di progetto (non presente sul territorio comunale)		
	 Riduzione fascia di rispetto		
G103	 Rispetto stradale  Rispetto ferroviario		Art. 18.2
F420 F448	 Ciclabili esistenti (non presente sul territorio comunale)		
F421	 Ciclabili di progetto (non presente sul territorio comunale)		

**COMUNE DI MASSIMENO**

PROVINCIA AUTONOMA DI TRENTO



# PIANO REGOLATORE GENERALE VARIANTE 2017

## SISTEMA INSEDIATIVO

TAVOLA <b>B.2</b>	SCALA <b>1:5.000</b>	DATA <b>MAGGIO 2018</b>	
		Approvazione	
		Elaborato confermato in sede di approvazione da parte della Giunta Provinciale	

architetto urbanista  
 dott. arch. REMO ZULBERTI

p.zza Principale, 84 - 38082 Cimego (TN)  
 e-mail: remozulberti@hotmail.com fax:0464.505823



Ordine degli Architetti  
 Ingegneri Pianificatori e Conservatori  
 della Provincia di Trento  
 Via Archimede  
**REMO ZULBERTI**  
 692 sez. A - ARCHITETTURA

